

S-charl (Übernachten)-Cruschetta-Piz Sesvenna-S-charl © www.pundb.ch

Hinweis:

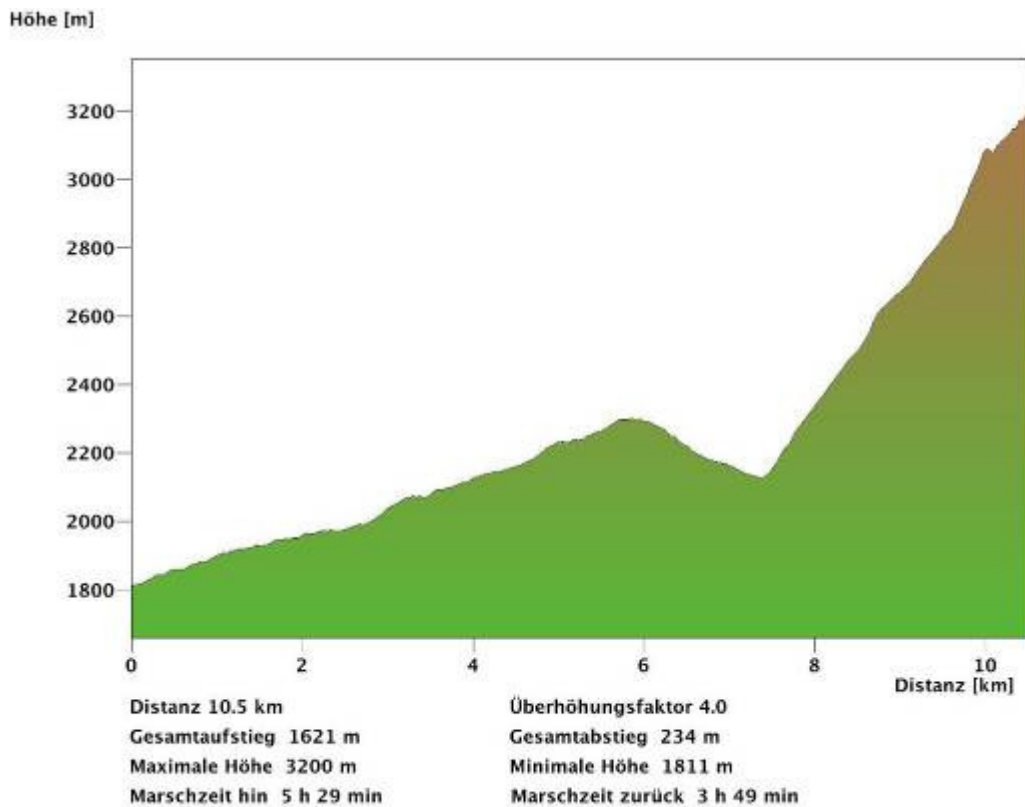
Von S-charl aus kann man auf einem Wanderweg bis fast auf den Gipfel des Piz Sesvenna gelangen. Das letzte Stück ist weglos und Kraxelei. Nachteil: Die Tour ist lang!

Von der Sesvennahütte aus (mit Bus über den Reschenpass und das Schlingital von Schlinig mit kurzer Wanderung zu erreichen - oder durchs lange Val d'Uina von Sur En aus) ist der Weg kürzer, dafür muss man aber ab der Fuorcla Sesvenna über einen kleinen Gletscher mit entsprechender Ausrüstung gehen.

Höhenprofil - Distanz - Laufzeit

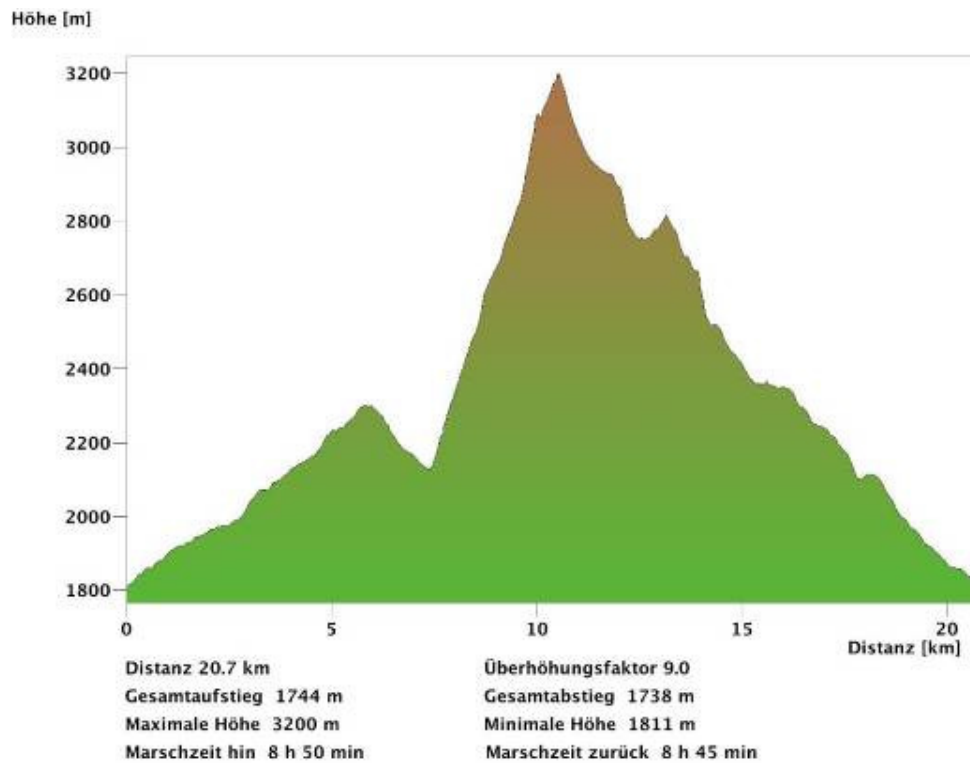
© www.swisstopo.ch

S-charl - Piz Sesvenna



Höhenprofil - Distanz - Laufzeit

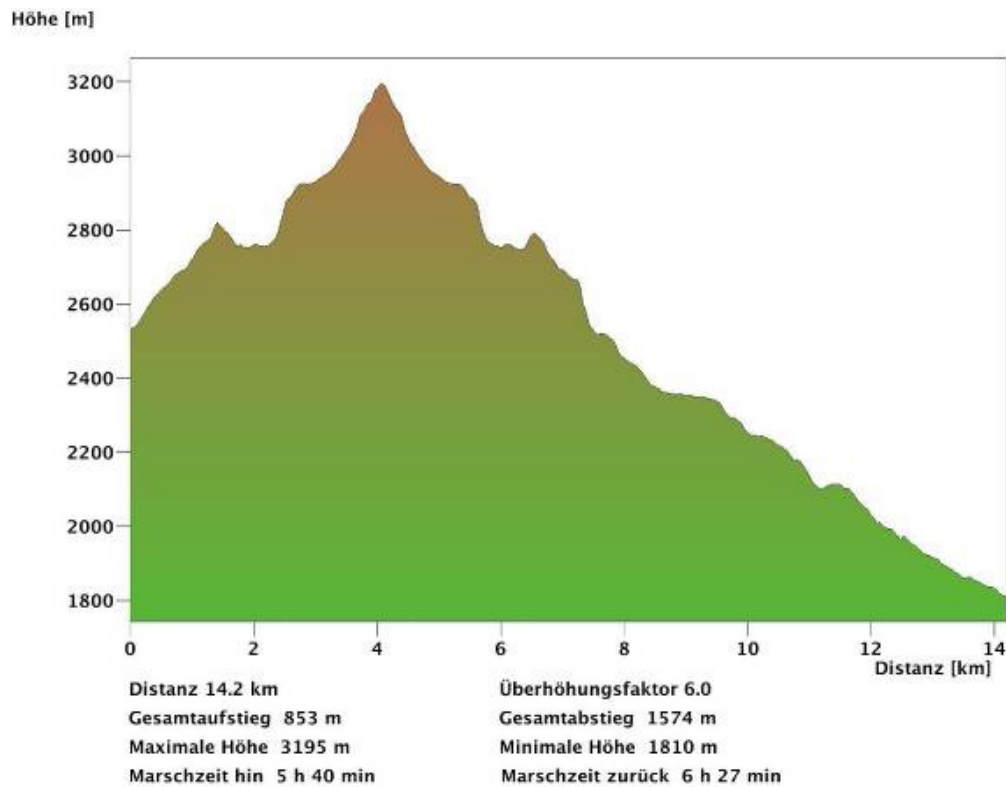
S-charl - Piz Sesvenna u. via Gletscher - Fuorcla Sesvenna - Val Sesvenna - S-charl



Swiss Map
© 2008, Bundesamt für Landestopografie swisstopo, CH-3004 Wabern

Höhenprofil - Distanz - Laufzeit

Sesvannahütte - Fuorcla Sesvenna - Gletscher - Piz Sesvenna -
Fuorcla Sesvenna - Val Sesvenna - S-charl



Swiss Map
© 2008, Bundesamt für Landestopografie swisstopo, CH-3004 Wabern